

«СОГЛАСОВАНО»

Начальник
Управления образования
Администрации Ленинского
района Республики Крым
С.П. Петросенко
2020 г.



«УТВЕРЖДАЮ»

Заведующий
МБДОУ №2 пгт Ленино
Г.М. Калустова
2020 г.



«СОГЛАСОВАНО»

Начальник ОГИБДД
ОМВД России
по Ленинскому району
майор полиции
В.В. Тулупов
2020 г.



ПАСПОРТ

дорожной безопасности

Муниципального бюджетного дошкольного
образовательного учреждения
"Детский сад №2 "Цветик-Семицветик" пгт Ленино"
Ленинского района Республики Крым

2020

Общие сведения

*Муниципальное бюджетное дошкольное образовательное учреждение
"Детский сад №2 "Цветик-Семицветик" пгт Ленино" Ленинского
района Республика Крым*

Юридический адрес: Российская Федерация, 298200, Республика Крым,
Ленинский район, пгт Ленино ул.Комсомольская, дом 44

Фактический адрес: Российская Федерация, 298200, Республика Крым,
Ленинский район, пгт Ленино ул.Комсомольская, дом 44

Руководители образовательного учреждения:

Заведующий (руководитель)	Калустова Михайловна	Галина	+7(978)820-0472
Старший воспитатель	Ржавская Николаевна	Ирина	+7(978)001-6951
Заместитель директора по воспитательной работе			
Ответственные работники муниципального органа образования	Специалист МКУ ЦФХО Управления образования Красильников Владиславович	Юрий	+7(978)807-3656
Ответственные от Госавтоинспекции	Инспектор лейтенант Замятина Юрьевна	ПБДД полиции Оксана	+8(978)833-4630
Ответственные работники за мероприятия по профилактике детского травматизма	Медицинская Сегитсале Ажмамбетовна	сестра Лимара	+7(978)796- 4240
Руководитель или ответственный работник дорожно-эксплуатационной организации, осуществляющей содержание улично-дорожной сети (УДС)*	Начальник Администрации Ленинского А.С.Вавилкин	отдела района	
Руководитель или ответственный работник дорожно-эксплуатационной организации, осуществляющей содержание технических средств организации дорожного движения (ТСОДД)*	Начальник Администрации Ленинского А.С.Вавилкин	отдела района	

Количество воспитанников - 164 человека

* Дорожно-эксплуатационные организации, осуществляющие содержание УДС и ТСОДД, несут ответственность в соответствии с законодательством Российской Федерации (Федеральный закон «О безопасности дорожного движения» от 10 декабря 1995 г. № 196-ФЗ, Кодекс Российской Федерации об административных правонарушениях, Гражданский кодекс Российской Федерации).

**Время пребывания воспитанников в МБДОУ: с 7.30 до 18.00 ежедневно
выходной (суббота, воскресенье)**

Как проводится обучение воспитанников Безопасности дорожного движения (занятия, игры, и т.д.: описать конкретные примеры): **Обучение воспитанников проводится путём проведения занятий и игр, а именно: Игры: «Идём на прогулку», «Светофор», «Угадай какой знак», «Улица города», «Виды перекрёстков» и т.д. Занятия: «Красный, жёлтый зелёный», «Зелёный огонёк», «Петрушка на улице», «Уважайте светофор», «Едем в машине», и т.д.**

Количество и пример методической литературы и наглядных пособий, используемых при обучении БДД, ПДД: **- 28 экземпляров**

Наличие уголка по БДД: **имеется в каждой группе**

Наличие автогородка (площадки) по БДД : **имеется**

Наличие автобуса в образовательном учреждении: **не имеется**

Владелец автобуса: **не имеется**

Содержание

I. План-схемы образовательного учреждения.

1. Район расположения образовательного учреждения, пути движения транспортных средств и детей (обучающихся, воспитанников).
2. Организация дорожного движения в непосредственной близости от образовательного учреждения с размещением соответствующих технических средств организации дорожного движения, маршруты движения детей и расположение парковочных мест.
3. Маршруты движения организованных групп детей от образовательного учреждения к стадиону, парку или спортивно-оздоровительному комплексу.
4. Пути движения транспортных средств к местам разгрузки/погрузки и рекомендуемые безопасные пути передвижения детей по территории образовательного учреждения.

II. Информация об обеспечении безопасности перевозок детей специальным транспортным средством (автобусом).

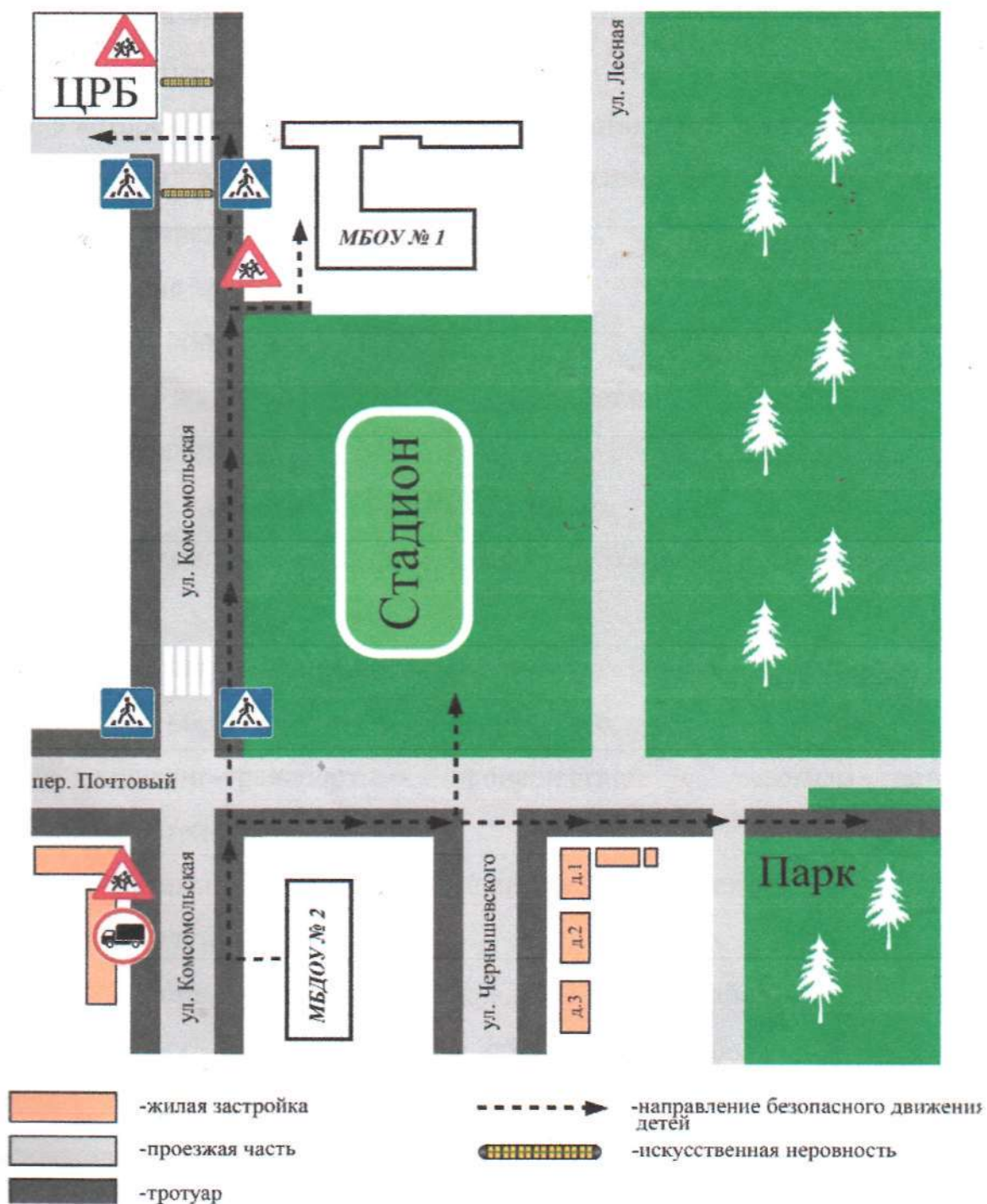
1. Общие сведения.
2. Маршрут движения автобуса до образовательного учреждения.
3. Безопасное расположение остановки автобуса у образовательного учреждения.

III. Приложения

План-схема пути движения транспортных средств и детей (обучающихся, воспитанников) при проведении дорожных ремонтно-строительных работ вблизи образовательного учреждения

I. План-схемы

Схема 1. Район расположения МБДОУ №2 пгт Ленино, пути движения транспортных средств и воспитанников



Район расположения МБДОУ №2 пгт Ленино определен группой жилых домов, зданий и улично-дорожной сетью с учетом остановок общественного транспорта.

Район расположения МБДОУ №2 пгт Ленино определен группой жилых домов, зданий и улично-дорожной сетью с учётом остановок личного транспорта, центром которого является непосредственно образовательное учреждение.

Территория, указанная на схеме, включает:

- дошкольное образовательное учреждение;
- парк, в котором могут проводиться занятия с детьми на открытом воздухе;
- жилые дома, в которых проживает большая часть воспитанников дошкольного учреждения;
- автомобильные дороги и тротуары.

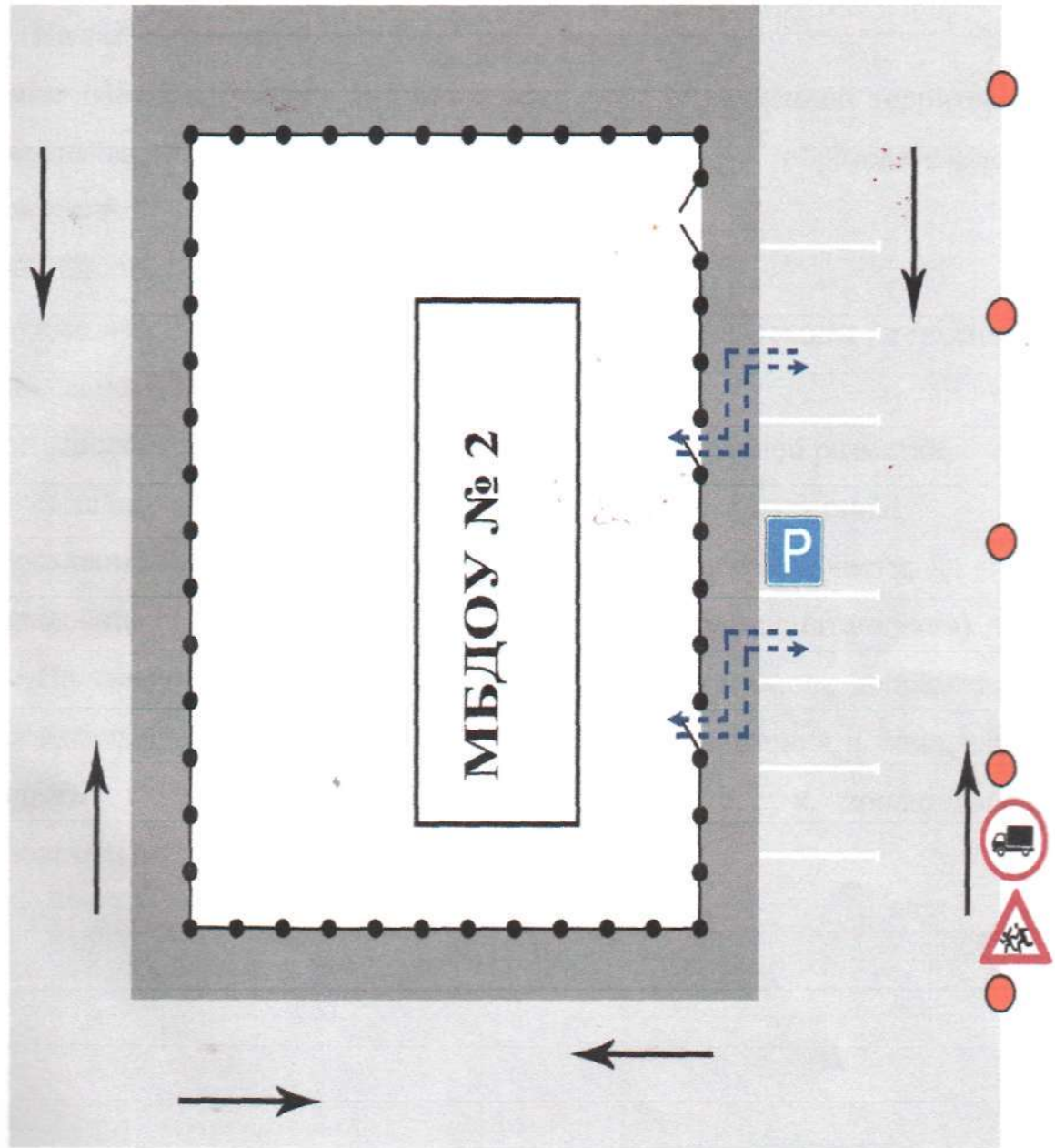
На схеме обозначены:

- расположение жилых домов, зданий и сооружений;
- сеть автомобильных дорог;
- пути движения транспортных средств;
- пути движения воспитанников в/из дошкольного образовательного учреждения;
- опасные участки (места несанкционированных переходов на подходах к дошкольному образовательному учреждению, места имевших место случаев дорожно-транспортных происшествий с участием детей-пешеходов и детей-велосипедистов);
- уличные наземные – нерегулируемые пешеходные переходы;
- названия улиц и нумерация домов.

Схема составлена для общего представления о район расположения МБДОУ №2 пгт Ленино. На схеме обозначены наиболее частые пути движения воспитанников от дома к дошкольному образовательному учреждению и обратно.

При исследовании маршрутов движения детей уделяется особое внимание опасным зонам, где дети (воспитанники) пересекают проезжие части дороги не по пешеходному переходу.

Схема 2. Организация дорожного движения в непосредственной близости от МБДОУ №2 пгт Ленино с размещением соответствующих технических средств организации дорожного движения, маршрутов движения детей и расположения парковочных мест



- - Ограждение образовательного учреждения и стоянки транспортных средств
- - Искусственное освещение
- - Направление движения транспортного потока
- - - → - Направление движения детей от остановок частных транспортных средств

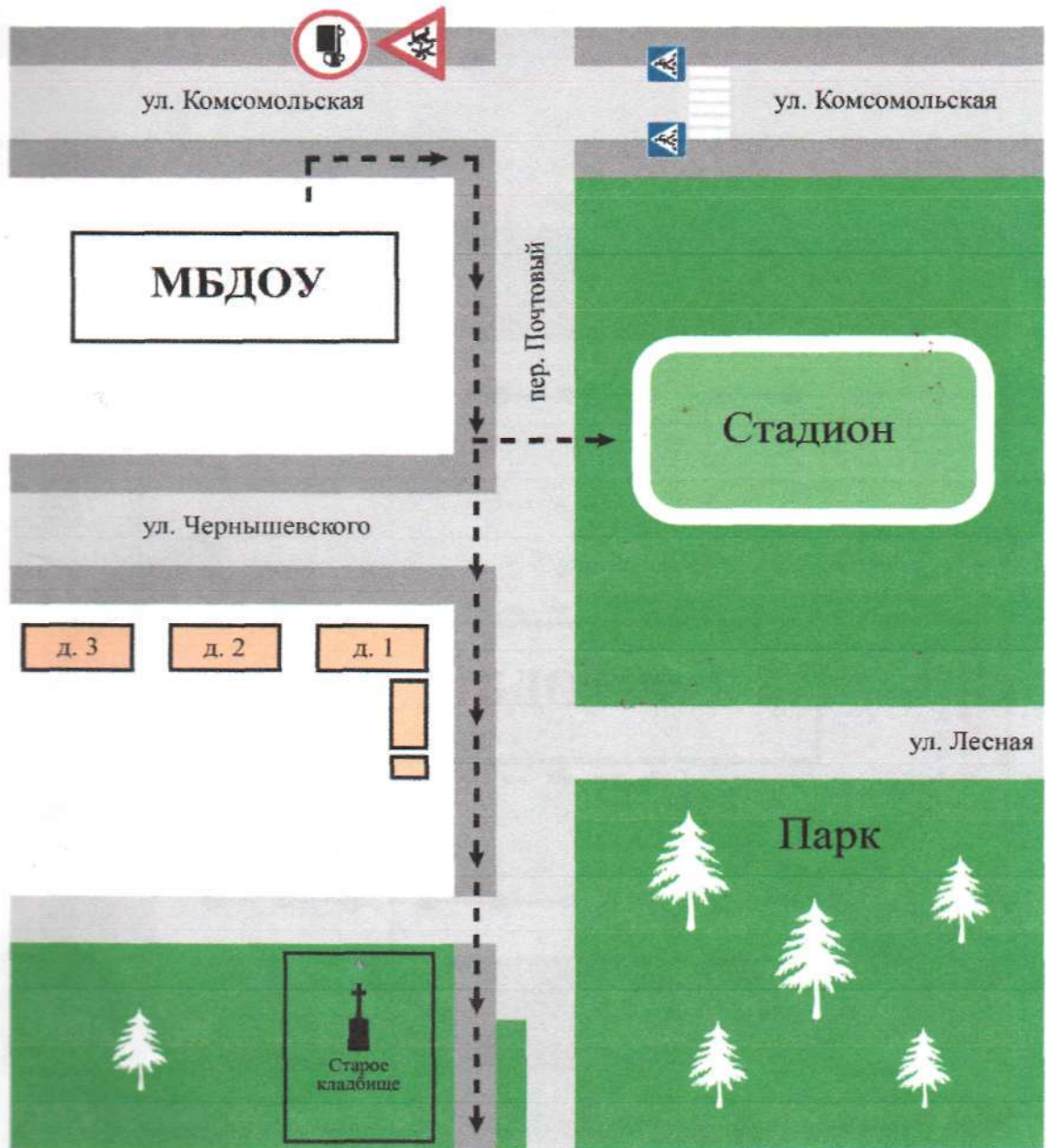
Схема организации дорожного движения ограничена автомобильными дорогами, находящимися в непосредственной близости от МБДОУ №2 пгт Ленино.

На схеме обозначены:

- здание МБДОУ №2 пгт Ленино с указанием ограждённой территории, принадлежащей непосредственно дошкольному образовательному учреждению;
- автомобильные дороги и тротуары;
- уличные наземные – нерегулируемые пешеходные переходы на подходах к дошкольному образовательному учреждению;
- дислокация существующих дорожных знаков и дорожной разметки;
- другие технические средства организации дорожного движения;
- направление движения транспортных средств по проезжей части;
- направление безопасного маршрута движения детей (воспитанников).

На схеме указана стоянка (парковочные места) около дошкольного образовательного учреждения, указаны места расположения и безопасные маршруты движения детей от парковочных мест к дошкольному образовательному учреждению и обратно.

Схема 3. Маршруты движения организованных групп детей от дошкольного образовательного учреждения к парку

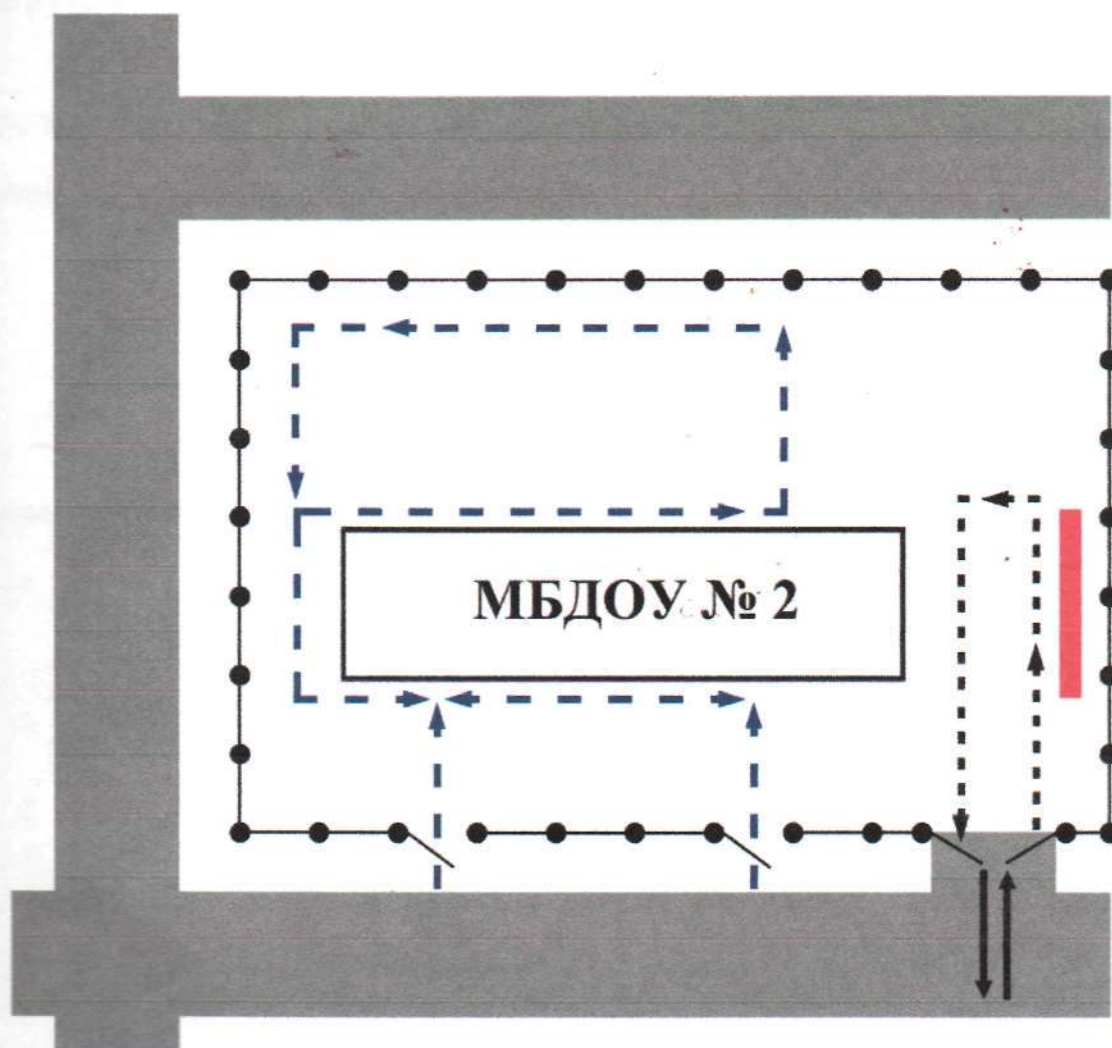






- Жилая застройка
- Проезжая часть
- Тротуар
- -Направление безопасного движения группы детей к стадиону и парку

На схеме района расположения дошкольного образовательного учреждения указан безопасный маршрут движения детей от дошкольного образовательного учреждения к парку и обратно

Эти схемы используются при организации движения групп детей к местам проведения занятий вне территории дошкольного образовательного учреждения.

Схема 4. Пути движения транспортных средств к местам разгрузки/погрузки и рекомендуемые безопасные пути передвижения детей по территории МБДОУ №2 пгт Ленино



-  - Въезд/выезд грузовых транспортных средств
-  - Движение грузовых транспортных средств на территории
-  - Движение детей на территории
-  - Место разгрузки/погрузки

На схеме указана примерная траектория движения транспортных средств на территории МБДОУ №2 пгт Ленино, в том числе места погрузки/разгрузки, а также безопасный маршрут движения детей во время погрузочно-разгрузочных работ.

В целях обеспечения безопасного движения детей по территории МБДОУ №2 пгт Ленино исключены пересечения путей движения детей и путей движения транспортных средств.

**II. Информация об обеспечении безопасности перевозок детей
специальным транспортным средством (автобусом)**

Автобус в МБДОУ №2 пгт Ленино, осуществляющий перевозку воспитанников, отсутствует.

Пронумеровано, прошнуровано

на 11 листах,

заведующий МБДОУ №2 пгт. Ленино

Г.М.Калустрова

